

# Bericht des Bürgermeisters (BdB)

Gemeindevertretersitzung am 6. Mai 2021

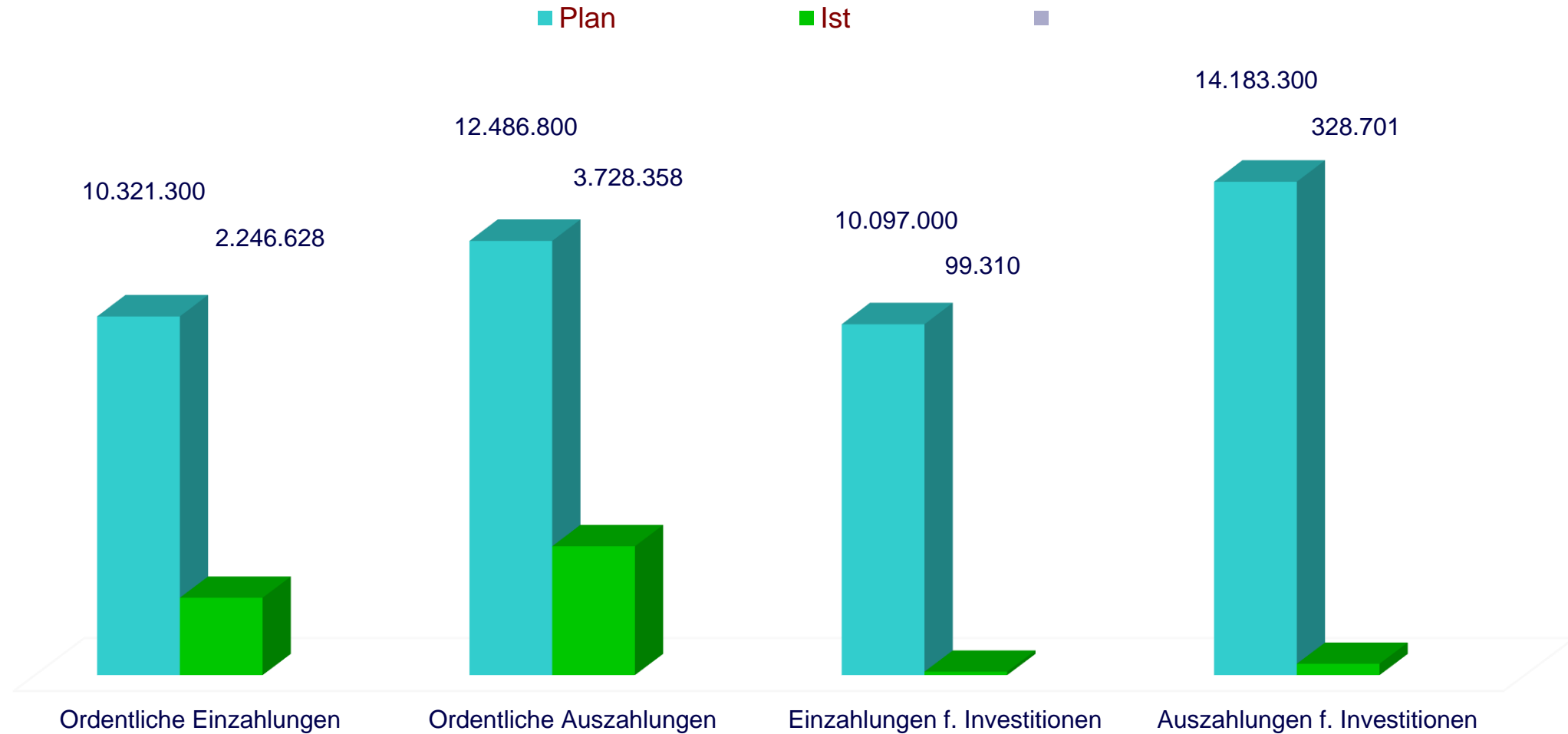


Kein Fehler aber ist abstoßender als die Habgier, vor allem bei hochgestellten Personen und Lenkern des Gemeinwesens.



# BdB – Finanzen

## Erfüllungsstand Haushalt 2021 (Stand 06.05.2021) in EUR



# BdB – Planen und Bauen

*Sachbereich Tiefbau & Straßenunterhaltung*

## Instandsetzungsarbeiten in Bearbeitung

- **Oberflächenanierung „Pestalozzistraße“**  
ca. 80 % der neuen Gehwegfläche sind bereits fertiggestellt
- **Asphalteinbau in Vorbereitung**  
Voraussichtlicher Termin  
zum Einbau 17.-21.05.2021

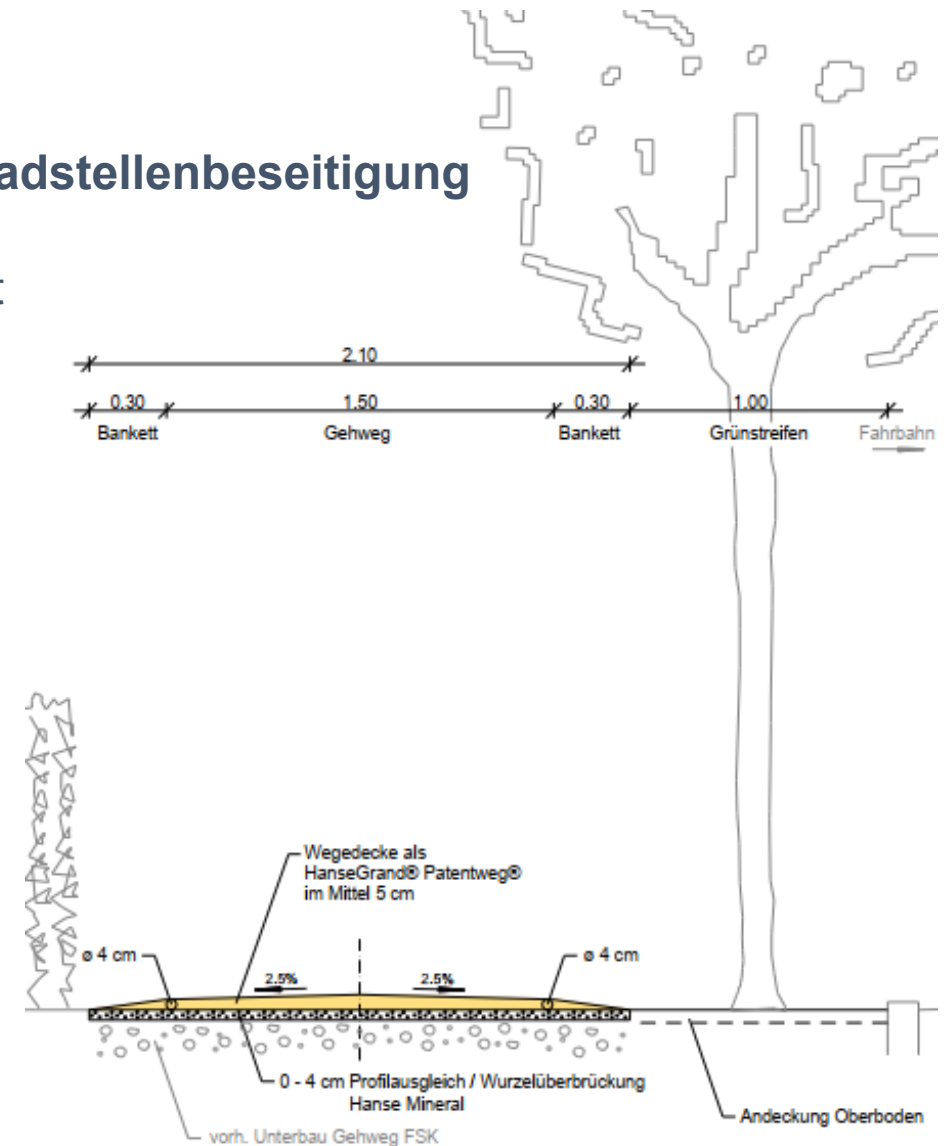
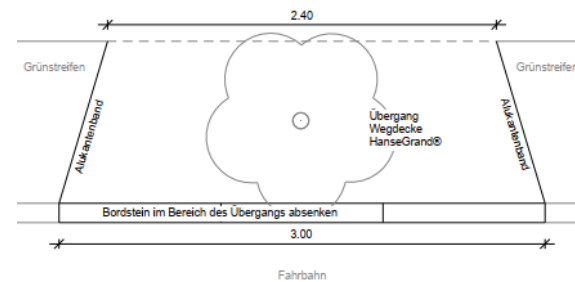


## Sachbereich Tiefbau & Straßenunterhaltung

### Instandsetzungsarbeiten in Bearbeitung

#### – „Putbuser Straße / Strandpromenade / Fischerstrand“ Schadstellenbeseitigung

Nachtrag zur Wiederherstellung des Gehweges wurde eingereicht





Sachbereich Tiefbau & Straßenunterhaltung

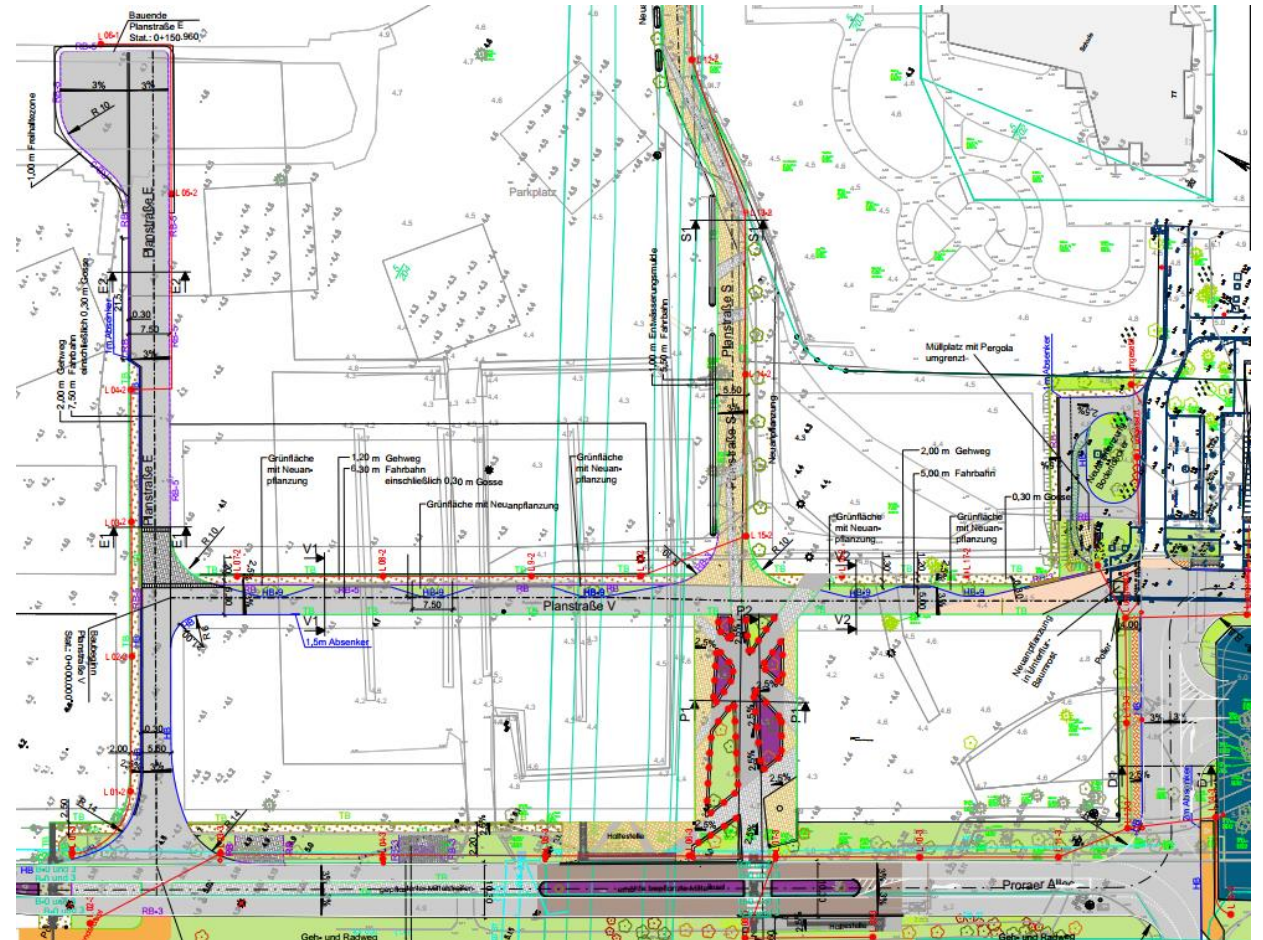
## **Instandsetzungsarbeiten in Bearbeitung**

- **Verbindungsstraße „Schwedenstraße“ Oberflächenentwässerung, Fahrbahn und Gehwege**  
Die Baumaßnahme wurde am 10. März 2021 abgenommen  
Kleinere Restarbeiten stehen noch aus
- **Straße „Am Kleinbahnhof“ Oberflächensanierung, Fahrbahn- und Entwässerungsverbesserung**  
Diverse Tiefbau- und Asphaltbauunternehmen wurden aufgefordert ein Angebot einzureichen
- **Straße „Finkenweg“ Oberflächensanierung, Fahrbahn- und Entwässerungsverbesserung**  
Derzeit wird ein Oberflächen-Instandhaltungskonzept ausgearbeitet

Sachbereich Tiefbau & Straßenunterhaltung

## Straßenneu- und Umbau in Bearbeitung

- Erschließung B-Plan Nr. 9  
„Alte Gärtnerei / MZO“  
Ausführungsplanung und Ausschreibung sind fertig gestellt.  
Genehmigung wurde mit dem Landkreis Vorpommern-Rügen abgestimmt.



Sachbereich Tiefbau & Straßenunterhaltung

**Straßenneu- und Umbau in Bearbeitung**

- **Provisorischer Parkplatz „Alte Schule / Prora“**  
Umsetzung bei Maßnahmenbeginn MZO




## Sachbereich Straßenverkehr / Tiefbau


### Verbesserung der Verkehrssituation im Bereich Dollahner Straße

Der Antrag zur Anordnung bzw. Erweiterung der Zone 30 km/h wurde im Herbst 2020 bei der Straßenverkehrsbehörde eingereicht.

Wir erwarten den Eingang der entsprechenden verkehrsrechtlichen Genehmigung.



 Vorhandene Zone 30 km/h  
(seit 2004)

 Vorschlag für Erweiterung  
Zone 30 km/h



## Sachbereich Straßenverkehr / Tiefbau

Im Zuge der Abstimmungen zur Erweiterung der Zone 30 km/h wurden mit der Straßenverkehrsbehörde (SVB) auch für die Geschwindigkeitsreduzierung unterstützende Fahrbahnmarkierungen abgestimmt.

Im Bereich der Doppelkurve Grundschule wurde dann im September eine Probemarkierung vorgenommen.

Aufgrund der sehr guten Ergebnisse wurde diese Fahrbahnmarkierung nunmehr dauerhaft aufgebracht und auf die beiden weiteren Kurven der Dollahner Straße (Dünenpark) erweitert.



## Sachbereich Straßenverkehr / Tiefbau

In Kürze ist dann vorgesehen einige der Vorhandenen Fahrbahnmarkierungen im Ort Binz zu erneuern z.B.

- Übergang Kinder Dünenstraße 75,
- VZ. 299 in Kurve Marienstraße / Margaretenstraße,
- Piktogramme Haltverbotszone Putbuser Straße.

(Fotos nicht aktuell)



## Sachbereich Straßenverkehr / Tiefbau

Absperrung für den Küsten-Radweg im Bereich Prora Ruinen wird erneuert





## BdB – Allgemeine Verwaltung

### Regionale Schule:

28.04.2021

Mittlere Reifeprüfung Deutsch

30.04.2021

Mittlere Reifeprüfung Englisch

03.05.2021

Mittlere Reifeprüfung Mathematik

Die schriftlichen Prüfungen zur Mittleren Reife wurden unter Coronabedingungen und unter Einhaltung der Hygienevorschriften durchgeführt. Alle SchülerInnen nahmen an den Prüfungen teil.

6 SchülerInnen aus den Jahrgangsstufen 5/6 nehmen an der Notfallbetreuung teil. Für alle anderen SchülerInnen findet Distanzunterricht statt. Aufgaben werden über die Lernplattform IServ eingestellt und können dort bearbeitet und zurückgesendet werden.

04.05.2021

Jahrgangsstufe 9 erhält Präsenzunterricht

04.05.2021

Beginn der Konsultationen für die Jahrgangsstufe 10



# BdB – Wohnungsverwaltung Binz GmbH

**Stand 31.03.2021**

vermietete Gesamtfläche (m <sup>2</sup> )	55.170,70
Anzahl der Wohnungen	953
Gewerbliche Einheiten	6
Stellplätze	415
Wohnungseigentumsanlagen	11
Fremdverwaltung für Dritte	1
durchschnittliche Nettokaltmiete €/pro m <sup>2</sup> (Wohnungen, Gewerbe, Stellplätze)	6,36
durchschnittliche Nettokaltmiete €/pro m <sup>2</sup> (nur Wohnungen)	6,13
Leerstand (Wohneinheiten)	3
(Gewerbe)	1

## Wirtschaftsplan 2021

Restarbeiten 2. Rettungsweg Dollahner Straße 39-51, Herstellung Feuerwehraufstellfläche, Rasen gesät



## Bad „neu“ Dünenstraße 81, Dachgeschoss



## Dünenstraße 28 a-e

### Neugestaltung der Außenanlagen

- Planung April / Mai 2021
- Ausführung Herbst 2021
- im Außenbereich zur Dünenstraße 3 Bänke + 3 Federwipptiere installieren
- Regenwasser wird für Bewässerung der Außenanlagen genutzt

